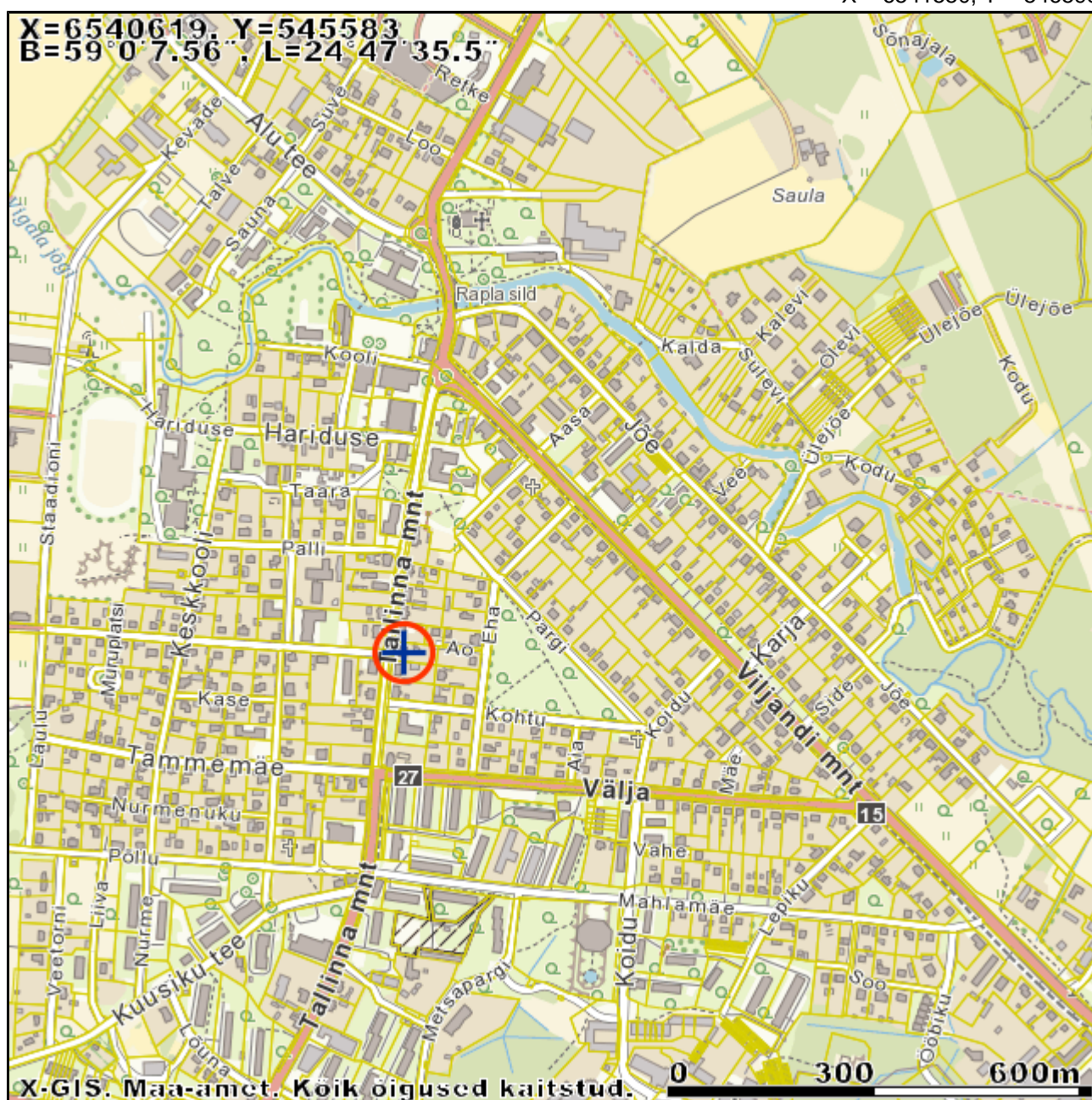


Väljavõte Maa-ameti kaardiserverist

X = 6541550, Y = 546598








































X = 6539960, Y = 545008

M 1:9344

Kaardiserveris olev info ja sellest tehtud väljavõtted on informatiivsed ning ei ole ametlikud. Väljavõtete kasutamisel peab ära märkima nende päritolu.

- Registreeritud KÜ
- LÜ/piiriettepanekud
- LÜ/piiriettepanek
- toimikuga seotud LÜ
- aeguv LÜ

Kaart

	põhimaantee; tugimaantee
	kõrvalmaantee (püsikate/kruus)
	muu riigimaantee, ühendustee (püsikate/kruus)
	muu tee (püsikate/kruus)
	põhitänav; jaotustänav
	tänav
	kvartalisene tänav, pinnastee (muu tee või tänav)
	kergliiklustee
	rada
	laiarööpmelise raudtee põhitee
	laiarööpmelise raudtee kõrval- või harutee
	kitsarööpmeline raudtee
	kitsarööpmelise raudtee harutee
	trammitee
	kõistee või suusatõstuk
	viadukt; sild
	raudteeviadukt
	autotunnel
	raudteetunnel
	ökodukt
	elu- või ühiskondlik hoone
	kõrval- või tootmishoone
	ehitav hoone
	vare
	vundament
	kasvahoone
	katusealune
	muu rajatis
	maa-alune rajatis
	mets
	põõsastik
	haljasala
	põld
	aianduslik maa
	võsastunud põld
	looduslik lage
	rohumaa
	liivane ala
	klibune ala
	soo (puistuta / puistuga)
	soovik (puistuta / puistuga)
	õõtsik (puistuta / puistuga)
	raba (puistuta / puistuga)
	turbaväli
	kalmistu

